

**АДМИНИСТРАЦИЯ ГОРОДСКОГО ОКРУГА ШАТУРА  
МОСКОВСКОЙ ОБЛАСТИ**

**ПОСТАНОВЛЕНИЕ**

---

**от 27.07.2023 № 1669**

об установлении публичного сервитута в порядке главы V.7. Земельного кодекса Российской Федерации по адресу (местоположение): Московская область, Городской округ Шатура, д. Бордуки в пользу акционерного общества "Мособлгаз" в целях размещения существующего объекта системы газоснабжения

В соответствии с Земельным кодексом Российской Федерации, Федеральным законом от 06.10.2003 № 131-ФЗ «Об общих принципах организации местного самоуправления в Российской Федерации», Законом Московской области № 23/96-ОЗ «О регулировании земельных отношений в Московской области», руководствуясь Уставом Городского округа Шатура, учитывая ходатайство акционерного общества "Мособлгаз" от 28.06.2023 № P001-4909656807-73070784,

**ПОСТАНОВЛЯЮ:**

1. Установить публичный сервитут на срок 588 месяцев в отношении земель, государственная собственность на которые не разграничена и земельных участков, согласно приложению № 1 к настоящему Постановлению, в пользу акционерного общества "Мособлгаз", в целях размещения существующего объекта системы газоснабжения и его неотъемлемых частей, право собственности на который возникло до 01.09.2018 (объект газового хозяйства - Газопровод высокого давления, кадастровый номер 50:25:0000000:2278), в границах в соответствии с приложением №2 к настоящему Постановлению.

Порядок установления зон с особыми условиями использования территории и содержание ограничений прав на земельные участки в границах таких зон определен Постановлением Правительства Российской Федерации от 20.11.2000 №878 "Об утверждении

Правил охраны газораспределительных сетей".

Обязать акционерное общество "Мособлгаз" привести земли, земельные участки, указанные в п.1 Постановления, в состояние, пригодное для использования в соответствии с видом разрешенного использования, в срок не позднее чем три месяца после завершения деятельности, для осуществления которой установлен публичный сервитут.

2. Администрации в течение 5 рабочих дней направить копию настоящего Постановления в Управление Федеральной службы государственной регистрации, кадастра и картографии по Московской области для внесения сведений об установлении публичного сервитута в отношении земельных участков, указанных в пункте 1 настоящего Постановления, в Единый государственный реестр недвижимости.

3. Администрации в течение 5 рабочих дней разместить настоящее Постановление на официальном информационном сайте администрации - <https://www.shatura.ru/> в информационно-телекоммуникационной сети «Интернет».

4. Комитету по управлению имуществом администрации Городского округа Шатура Московской области в течение 5 рабочих дней направить обладателю публичного сервитута копию настоящего Постановления, сведения о лицах, являющихся правообладателями земельных участков, сведения о лицах, подавших заявления об учете их прав (обременений прав) на земельные участки, способах связи с ними, копии документов, подтверждающих права указанных лиц на земельные участки.

5. Контроль за выполнением настоящего Постановления возложить на заместителя главы администрации Городского округа Шатура Московской области А.С. Глухову.

Глава Городского округа

А.В. Артюхин

**Приложение № 1  
к Постановлению  
от 27.07.2023 № 1669**

<b>№</b>	<b>Кадастровый номер земельного участка</b>	<b>Адрес / описание местоположения</b>
<b>1</b>	<b>2</b>	<b>3</b>
1	50:25:0030416:5	обл. Московская, р-н Шатурский, Никитинская развилка - оз. Муромское, уч-к 2.
2	50:25:0000000:29022	Московская область, Городской округ Шатура
3	50:25:0060354:1	обл. Московская, р-н Шатурский, д. Новосидориха - ст. Кривандино.
4	50:25:0060354:18	Местоположение установлено относительно ориентира, расположенного за пределами участка. Ориентир д. Новосидориха примерно в 720 м по направлению на запад. Почтовый адрес ориентира: обл. Московская, р-н Шатурский, городское поселение Шатура.
5	50:25:0000000:29205	Московская область, р-н Шатурский, с/п Кривандинское
6	50:25:0030425:2	обл. Московская, р-н Шатурский, вблизи д. Бордуки.
7	50:25:0060356:1	Московская область, р-н. Шатурский
8	50:25:0000000:22	Российская Федерация, Московская область, Шатурский муниципальный район, городское поселение Черусти, р.п. Черусти, ул. Майская, д. 2 "а"

**ОПИСАНИЕ МЕСТОПОЛОЖЕНИЯ ГРАНИЦ**

**Публичный сервитут объекта «Газопровод высокого давления», кадастровый номер 50:25:0000000:2278**

(наименование объекта, местоположение границ которого описано (далее - объект))

**Раздел 1**

**Сведения об объекте**

<b>№ п/п</b>	<b>Характеристики объекта</b>	<b>Описание характеристик</b>
<b>1</b>	<b>2</b>	<b>3</b>
1	Местоположение объекта	Московская область, городской округ Шатура, д. Бордуки
2	Площадь объекта ± величина погрешности определения площади ( $P \pm \Delta P$ )	16 020 м <sup>2</sup> ± 44 м <sup>2</sup>
3	Иные характеристики объекта	Вид объекта реестра границ: Зона с особыми условиями использования территории Вид объекта по документу: Публичный сервитут объекта «Газопровод высокого давления», кадастровый номер 50:25:0000000:2278 Содержание ограничений использования объектов недвижимости в пределах зоны или территории: Публичный сервитут, для целей размещения линейных объектов системы газоснабжения, их неотъемлемых технологических частей. Срок установления 49 лет. Владелец публичного сервитута: Акционерное Общество «Мособлгаз». Адрес: Московская обл, г. Одинцово, д. Раздоры, 1-й км Рублево-Успенского шоссе, д. 1, корп. Б. Электронная почта: info@mosoblgaz.ru

## Раздел 2

## Сведения о местоположении границ объекта

1. Система координат МСК-50, зона 2

## 2. Сведения о характерных точках границ объекта

Обозначение характерных точек границ	Координаты, м		Метод определения координат характерной точки	Средняя квадратическая погрешность положения характерной точки (Mt), м	Описание обозначения точки на местности (при наличии)
	X	Y			
1	2	3	4	5	6
1	447 154,53	2 322 796,37	Аналитический метод	0,10	—
2	447 162,28	2 322 800,45		0,10	
3	447 199,31	2 322 821,60		0,10	
4	447 226,77	2 322 835,61		0,10	
5	447 248,38	2 322 847,09		0,10	
6	447 275,12	2 322 859,24		0,10	
7	447 290,96	2 322 866,24		0,10	
8	447 315,09	2 322 879,47		0,10	
9	447 326,59	2 322 892,93		0,10	
10	447 330,63	2 322 892,93		0,10	
11	447 339,93	2 322 903,27		0,10	
12	447 349,84	2 322 910,72		0,10	
13	447 354,44	2 322 914,49		0,10	
14	447 360,42	2 322 920,79		0,10	
15	447 363,84	2 322 920,98		0,10	
16	447 396,22	2 322 948,28		0,10	
17	447 404,03	2 322 955,86		0,10	
18	447 431,70	2 322 961,44		0,10	
19	447 452,98	2 322 964,38		0,10	
20	447 463,50	2 322 967,26		0,10	
21	447 473,14	2 322 969,27		0,10	
22	447 476,50	2 322 970,39		0,10	
23	447 476,92	2 322 973,91		0,10	
24	447 482,09	2 322 990,26		0,10	
25	447 483,97	2 322 997,66		0,10	
26	447 488,37	2 323 011,62		0,10	
27	447 497,54	2 323 016,69		0,10	
28	447 510,99	2 323 024,43		0,10	
29	447 522,41	2 323 032,27		0,10	
30	447 541,54	2 323 043,07		0,10	
31	447 570,25	2 323 055,82		0,10	
32	447 595,04	2 323 061,20		0,10	
33	447 602,90	2 323 063,35		0,10	
34	447 614,95	2 323 065,64		0,10	
35	447 637,70	2 323 068,30		0,10	
36	447 679,74	2 323 074,77		0,10	
37	447 681,06	2 323 066,47		0,10	
38	447 682,57	2 323 066,80		0,10	
39	447 704,86	2 323 074,12		0,10	
40	447 737,57	2 323 087,74		0,10	
41	447 758,46	2 323 096,97		0,10	
42	447 794,88	2 323 114,00		0,10	
43	447 866,18	2 323 146,83		0,10	
44	447 893,71	2 323 159,35		0,10	
45	447 924,48	2 323 174,66		0,10	
46	447 952,78	2 323 189,00		0,10	
47	447 982,21	2 323 203,12		0,10	

## Раздел 2

## Сведения о местоположении границ объекта

1	2	3	4	5	6
48	448 028,73	2 323 209,01		0,10	
49	448 036,80	2 323 209,65		0,10	
50	448 051,08	2 323 211,33		0,10	
51	448 065,81	2 323 212,18		0,10	
52	448 074,99	2 323 212,36		0,10	
53	448 074,98	2 323 221,91		0,10	
54	448 076,74	2 323 249,56		0,10	
55	448 082,68	2 323 315,72		0,10	
56	448 094,12	2 323 408,21		0,10	
57	448 096,80	2 323 441,23		0,10	
58	448 099,55	2 323 472,47		0,10	
59	448 103,43	2 323 508,98		0,10	
60	448 115,76	2 323 508,64		0,10	
61	448 110,78	2 323 555,48		0,10	
62	448 106,63	2 323 578,13		0,10	
63	448 110,88	2 323 644,03		0,10	
64	448 112,97	2 323 681,20		0,10	
65	448 115,64	2 323 717,94		0,10	
66	448 118,57	2 323 754,46		0,10	
67	448 118,25	2 323 766,44		0,10	
68	448 118,59	2 323 778,49		0,10	
69	448 135,36	2 323 779,27		0,10	
70	448 141,22	2 323 779,35		0,10	
71	448 141,03	2 323 790,16		0,10	
72	448 141,28	2 323 805,12		0,10	
73	448 141,17	2 323 822,08		0,10	
74	448 140,49	2 323 834,19		0,10	
75	448 140,39	2 323 845,48	Аналитический метод	0,10	—
76	448 140,76	2 323 859,24		0,10	
77	448 143,17	2 323 918,03		0,10	
78	448 143,52	2 323 934,66		0,10	
79	448 150,65	2 323 962,97		0,10	
80	448 165,87	2 324 012,07		0,10	
81	448 179,57	2 324 047,32		0,10	
82	448 189,80	2 324 070,08		0,10	
83	448 192,09	2 324 075,79		0,10	
84	448 170,46	2 324 083,96		0,10	
85	448 173,35	2 324 091,59		0,10	
86	448 193,61	2 324 140,50		0,10	
87	448 229,74	2 324 234,17		0,10	
88	448 249,48	2 324 289,60		0,10	
89	448 261,47	2 324 329,76		0,10	
90	448 272,87	2 324 374,36		0,10	
91	448 290,35	2 324 445,80		0,10	
92	448 298,36	2 324 492,55		0,10	
93	448 302,90	2 324 517,41		0,10	
94	448 307,75	2 324 546,13		0,10	
95	448 314,46	2 324 583,09		0,10	
96	448 321,34	2 324 633,23		0,10	
97	448 327,32	2 324 662,62		0,10	
98	448 330,29	2 324 675,53		0,10	
99	448 348,34	2 324 760,29		0,10	
100	448 362,58	2 324 807,10		0,10	
101	448 381,76	2 324 850,47		0,10	
102	448 402,35	2 324 884,66		0,10	

## Раздел 2

## Сведения о местоположении границ объекта

1	2	3	4	5	6
103	448 428,37	2 324 922,95	Аналитический метод	0,10	—
104	448 456,46	2 324 960,06		0,10	
105	448 479,02	2 324 992,19		0,10	
106	448 502,36	2 325 027,43		0,10	
107	448 531,41	2 325 076,21		0,10	
108	448 526,67	2 325 079,80		0,10	
109	448 535,47	2 325 091,44		0,10	
110	448 529,70	2 325 092,47		0,10	
111	448 500,05	2 325 104,55		0,10	
112	448 470,08	2 325 104,65		0,10	
113	448 459,15	2 325 110,93		0,10	
114	448 427,81	2 325 156,23		0,10	
115	448 426,39	2 325 167,00		0,10	
116	448 406,81	2 325 156,61		0,10	
117	448 404,93	2 325 160,14		0,10	
118	448 425,39	2 325 171,00		0,10	
119	448 416,84	2 325 189,34		0,10	
120	448 420,46	2 325 191,03		0,10	
121	448 429,79	2 325 171,01		0,10	
122	448 431,65	2 325 157,71		0,10	
123	448 461,92	2 325 113,95		0,10	
124	448 471,15	2 325 108,65		0,10	
125	448 500,84	2 325 108,55		0,10	
126	448 530,80	2 325 096,34		0,10	
127	448 538,16	2 325 094,95		0,10	
128	448 587,90	2 325 157,32		0,10	
129	448 600,48	2 325 173,90		0,10	
130	448 639,63	2 325 221,79		0,10	
131	448 659,45	2 325 245,67		0,10	
132	448 683,21	2 325 271,57		0,10	
133	448 701,23	2 325 290,54		0,10	
134	448 721,30	2 325 310,47		0,10	
135	448 746,46	2 325 336,22		0,10	
136	448 768,58	2 325 356,68		0,10	
137	448 772,75	2 325 361,25		0,10	
138	448 782,26	2 325 370,17		0,10	
139	448 811,10	2 325 399,52		0,10	
140	448 883,66	2 325 474,38		0,10	
141	448 923,50	2 325 513,55		0,10	
142	448 926,65	2 325 516,93		0,10	
143	448 952,54	2 325 541,91		0,10	
144	448 979,61	2 325 569,42		0,10	
145	449 017,69	2 325 610,33		0,10	
146	449 015,62	2 325 612,26		0,10	
147	449 028,91	2 325 625,10		0,10	
148	449 031,61	2 325 622,15		0,10	
149	449 021,50	2 325 612,25		0,10	
150	449 023,34	2 325 610,52		0,10	
151	448 982,50	2 325 566,65	0,10		
152	448 955,35	2 325 539,06	0,10		
153	448 928,18	2 325 512,70	0,10		
154	448 926,37	2 325 510,76	0,10		
155	448 886,50	2 325 471,57	0,10		
156	448 813,96	2 325 396,73	0,10		
157	448 785,05	2 325 367,31	0,10		

**Раздел 2**

**Сведения о местоположении границ объекта**

<b>1</b>	<b>2</b>	<b>3</b>	<b>4</b>	<b>5</b>	<b>6</b>
158	448 775,60	2 325 358,44	Аналитический метод	0,10	—
159	448 771,42	2 325 353,86		0,10	
160	448 749,25	2 325 333,35		0,10	
161	448 724,14	2 325 307,66		0,10	
162	448 704,09	2 325 287,75		0,10	
163	448 686,13	2 325 268,84		0,10	
164	448 662,46	2 325 243,04		0,10	
165	448 642,72	2 325 219,25		0,10	
166	448 603,63	2 325 171,43		0,10	
167	448 591,06	2 325 154,87		0,10	
168	448 540,78	2 325 091,82		0,10	
169	448 532,27	2 325 080,58		0,10	
170	448 536,67	2 325 077,23		0,10	
171	448 505,74	2 325 025,30		0,10	
172	448 482,32	2 324 989,94		0,10	
173	448 459,70	2 324 957,71		0,10	
174	448 431,63	2 324 920,61		0,10	
175	448 405,72	2 324 882,50		0,10	
176	448 385,31	2 324 848,62		0,10	
177	448 366,34	2 324 805,70		0,10	
178	448 352,21	2 324 759,29		0,10	
179	448 334,20	2 324 674,67		0,10	
180	448 331,23	2 324 661,77		0,10	
181	448 325,28	2 324 632,56		0,10	
182	448 318,41	2 324 582,46		0,10	
183	448 311,69	2 324 545,44		0,10	
184	448 306,84	2 324 516,71		0,10	
185	448 302,30	2 324 491,86		0,10	
186	448 294,27	2 324 444,99		0,10	
187	448 276,75	2 324 373,39		0,10	
188	448 265,33	2 324 328,69		0,10	
189	448 253,28	2 324 288,35		0,10	
190	448 233,49	2 324 232,78		0,10	
191	448 197,32	2 324 139,01		0,10	
192	448 177,07	2 324 090,12		0,10	
193	448 175,62	2 324 086,29		0,10	
194	448 197,31	2 324 078,09		0,10	
195	448 193,49	2 324 068,51		0,10	
196	448 183,26	2 324 045,77		0,10	
197	448 169,64	2 324 010,75		0,10	
198	448 154,51	2 323 961,89		0,10	
199	448 147,51	2 323 934,12		0,10	
200	448 147,17	2 323 917,90	0,10		
201	448 144,75	2 323 859,10	0,10		
202	448 144,39	2 323 845,44	0,10		
203	448 144,49	2 323 834,32	0,10		
204	448 145,17	2 323 822,20	0,10		
205	448 145,28	2 323 805,09	0,10		
206	448 145,03	2 323 790,16	0,10		
207	448 145,30	2 323 775,41	0,10		
208	448 135,50	2 323 775,27	0,10		
209	448 122,48	2 323 774,61	0,10		
210	448 122,25	2 323 766,44	0,10		
211	448 122,58	2 323 754,37	0,10		
212	448 119,62	2 323 717,63	0,10		



**Раздел 2**

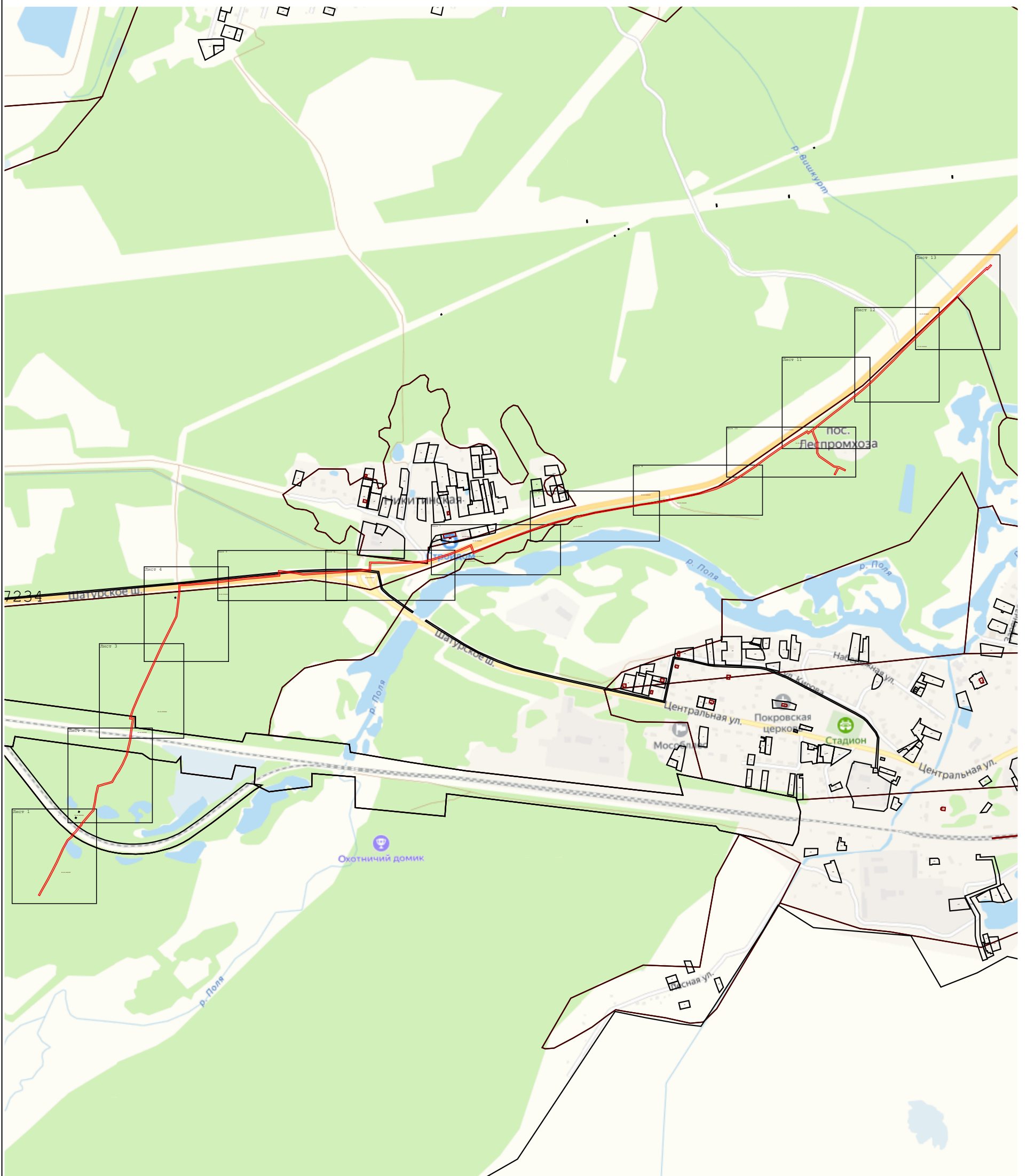
**Сведения о местоположении границ объекта**

<b>1</b>	<b>2</b>	<b>3</b>	<b>4</b>	<b>5</b>	<b>6</b>
213	448 116,96	2 323 680,94	Аналитический метод	0,10	—
214	448 114,87	2 323 643,79		0,10	
215	448 110,65	2 323 578,37		0,10	
216	448 114,73	2 323 556,08		0,10	
217	448 120,22	2 323 504,52		0,10	
218	448 107,02	2 323 504,88		0,10	
219	448 103,53	2 323 472,09		0,10	
220	448 100,78	2 323 440,89		0,10	
221	448 098,10	2 323 407,79		0,10	
222	448 086,66	2 323 315,30		0,10	
223	448 080,73	2 323 249,26		0,10	
224	448 078,98	2 323 221,78		0,10	
225	448 078,99	2 323 208,44		0,10	
226	448 065,95	2 323 208,18		0,10	
227	448 051,46	2 323 207,34		0,10	
228	448 043,60	2 323 206,34		0,10	
229	448 027,32	2 323 204,80		0,10	
230	447 983,36	2 323 199,23		0,10	
231	447 954,54	2 323 185,41		0,10	
232	447 926,27	2 323 171,09		0,10	
233	447 895,43	2 323 155,74		0,10	
234	447 867,84	2 323 143,19		0,10	
235	447 796,56	2 323 110,37		0,10	
236	447 760,12	2 323 093,33		0,10	
237	447 739,15	2 323 084,06		0,10	
238	447 706,25	2 323 070,36		0,10	
239	447 683,62	2 323 062,93		0,10	
240	447 677,78	2 323 061,65		0,10	
241	447 676,40	2 323 070,27		0,10	
242	447 662,22	2 323 067,96		0,10	
243	447 638,24	2 323 064,34		0,10	
244	447 615,55	2 323 061,69		0,10	
245	447 603,81	2 323 059,45		0,10	
246	447 596,00	2 323 057,32		0,10	
247	447 571,49	2 323 051,99		0,10	
248	447 543,34	2 323 039,49		0,10	
249	447 524,53	2 323 028,87		0,10	
250	447 513,13	2 323 021,04		0,10	
251	447 491,70	2 323 008,89		0,10	
252	447 487,82	2 322 996,57		0,10	
253	447 485,94	2 322 989,16		0,10	
254	447 480,84	2 322 973,06		0,10	
255	447 480,14	2 322 967,09		0,10	
256	447 476,97	2 322 966,40		0,10	
257	447 474,23	2 322 965,41		0,10	
258	447 464,44	2 322 963,37		0,10	
259	447 453,79	2 322 960,45		0,10	
260	447 432,37	2 322 957,50	0,10		
261	447 405,98	2 322 952,18	0,10		
262	447 398,90	2 322 945,31	0,10		
263	447 365,40	2 322 917,06	0,10		
264	447 362,22	2 322 916,88	0,10		
265	447 357,17	2 322 911,56	0,10		
266	447 352,31	2 322 907,58	0,10		
267	447 342,64	2 322 900,31	0,10		








Раздел 4  
План границ объекта



Масштаб 1:12 000

Используемые условные знаки и обозначения:

-  - Граница зоны
-  - Граница земельного участка по сведениям ЕГРН
- 50:15:0030526** - Кадастровый номер квартала по сведениям ЕГРН
-  - Граница кадастрового квартала

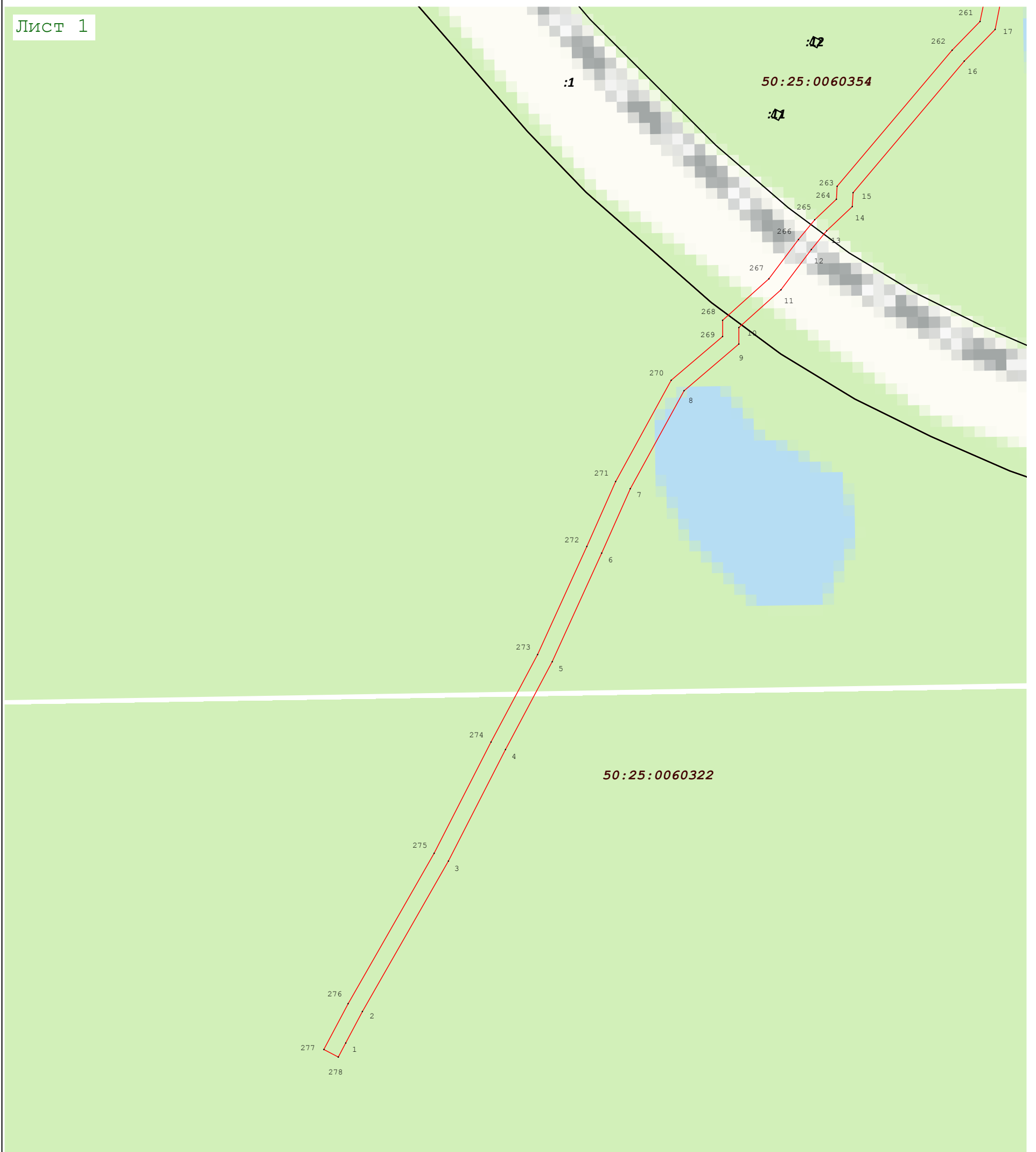
Подпись \_\_\_\_\_ Дата « 9 » июня 20 23 г.

Место для оттиска печати (при наличии) лица, составившего описание местоположения границ объекта






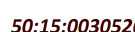

Раздел 4  
План границ объекта

Лист 1



Масштаб 1:1 000

Используемые условные знаки и обозначения:

-  7 - Характерная точка границы зоны
-  - Граница зоны
-  - Граница земельного участка по сведениям ЕГРН
-  50:15:0030526 - Кадастровый номер квартала по сведениям ЕГРН
-  - Граница кадастрового квартала

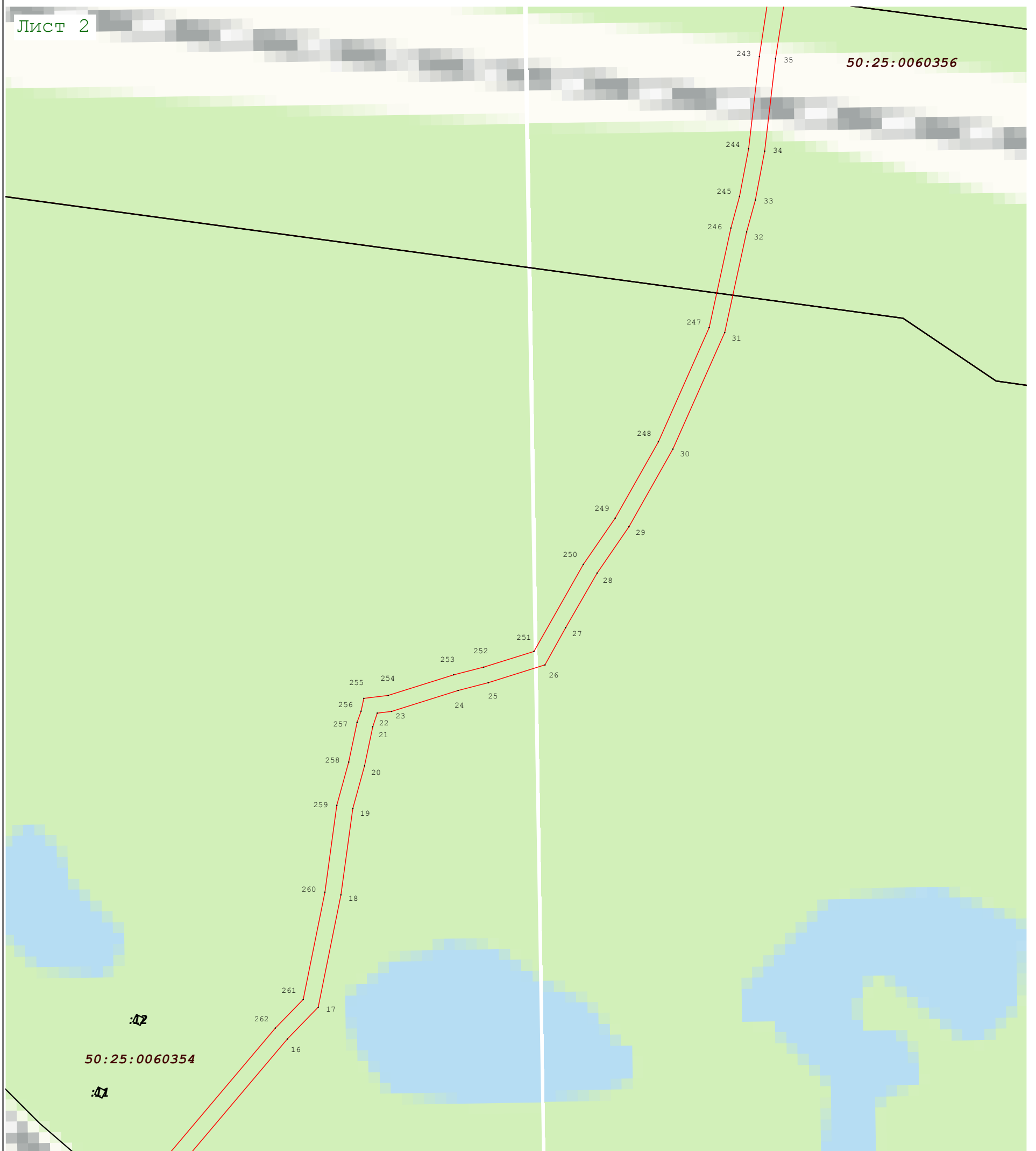
Подпись \_\_\_\_\_ Дата « 9 » июня 20 23 г.

Место для оттиска печати (при наличии) лица, составившего описание местоположения границ объекта








Раздел 4  
План границ объекта

Лист 2



Масштаб 1:1 000

Используемые условные знаки и обозначения:

-  7 - Характерная точка границы зоны
-  - Граница зоны
-  - Граница земельного участка по сведениям ЕГРН
-  50:15:0030526 - Кадастровый номер квартала по сведениям ЕГРН
-  - Граница кадастрового квартала

Подпись \_\_\_\_\_

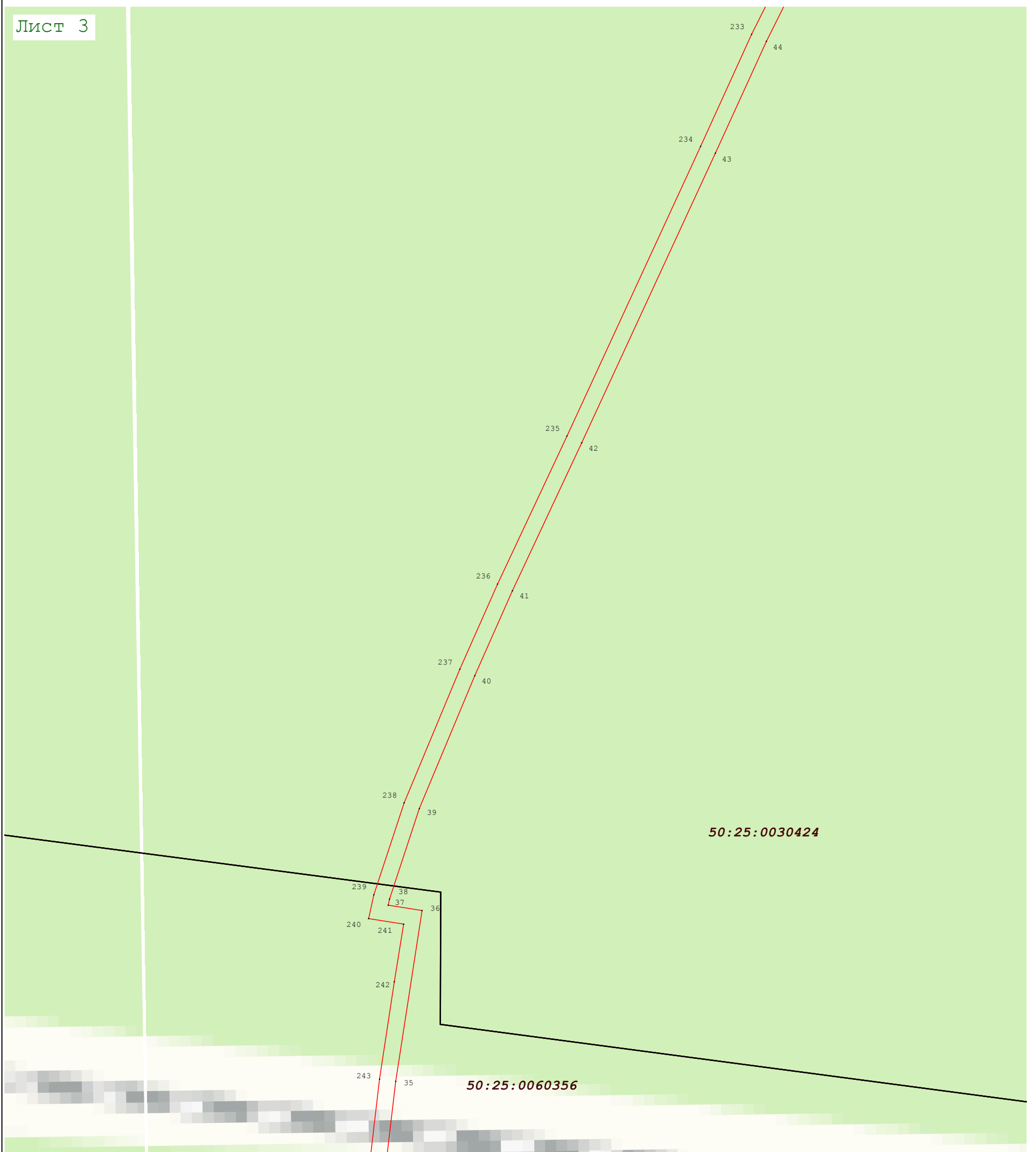


Дата « 9 » июня 20 23 г.

Место для оттиска печати (при наличии) лица, составившего описание местоположения границ объекта






Раздел 4  
План границ объекта

Лист 3



Масштаб 1:1 000

Используемые условные знаки и обозначения:

-  - Характерная точка границы зоны
-  - Граница зоны
-  - Граница земельного участка по сведениям ЕГРН
-  - Кадастровый номер квартала по сведениям ЕГРН
-  - Граница кадастрового квартала

Подпись \_\_\_\_\_ Дата « 9 » июня 20 23 г.

Место для оттиска печати (при наличии) лица, составившего описание местоположения границ объекта








Раздел 4  
План границ объекта

Лист 4



Масштаб 1:1 000

Используемые условные знаки и обозначения:

-  - Характерная точка границы зоны
-  - Граница зоны
-  - Граница земельного участка по сведениям ЕГРН
-  - Кадастровый номер квартала по сведениям ЕГРН
-  - Граница кадастрового квартала

Подпись \_\_\_\_\_



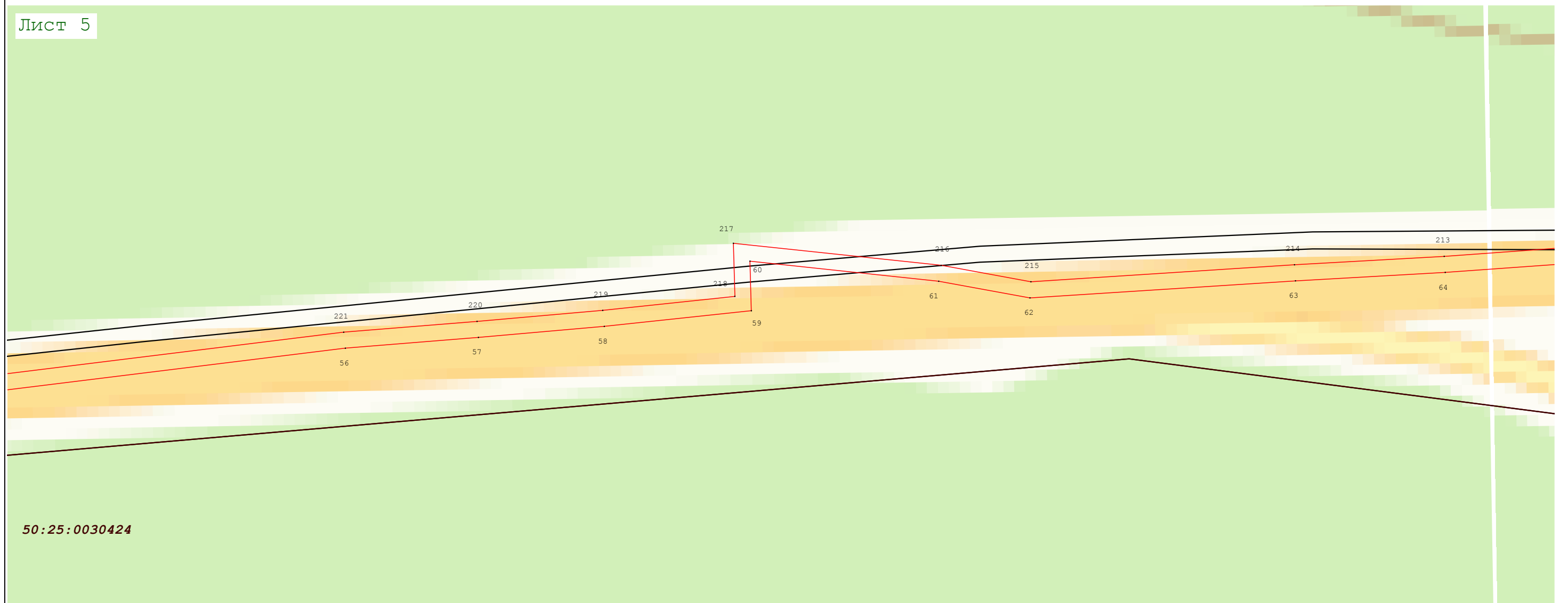
Дата « 9 » июня 20 23 г.

Место для оттиска печати (при наличии) лица, составившего описание местоположения границ объекта






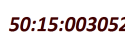

Раздел 4  
План границ объекта

Лист 5



Масштаб 1:1 000

Используемые условные знаки и обозначения:

-  7 - Характерная точка границы зоны
-  - Граница зоны
-  - Граница земельного участка по сведениям ЕГРН
-  50:15:0030526 - Кадастровый номер квартала по сведениям ЕГРН
-  - Граница кадастрового квартала

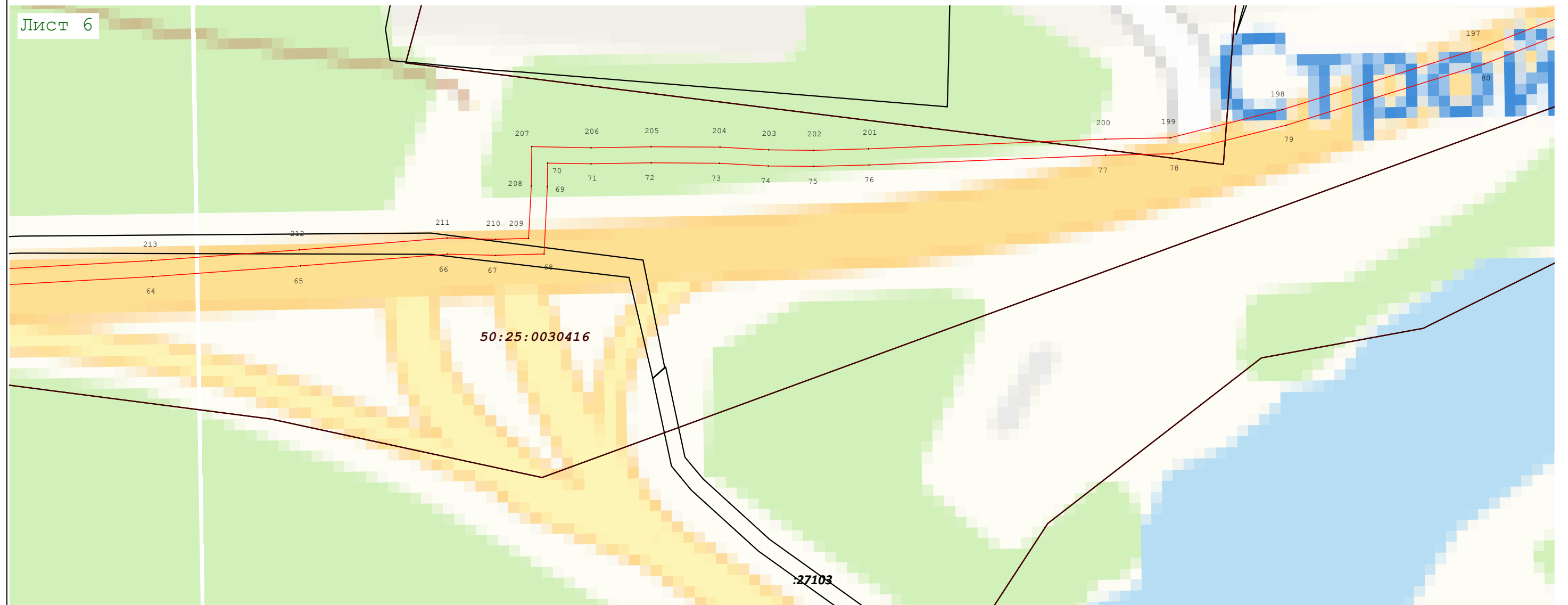
Подпись \_\_\_\_\_ Дата « 9 » июня 20 23 г.

Место для оттиска печати (при наличии) лица, составившего описание местоположения границ объекта






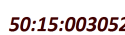

Раздел 4  
План границ объекта

Лист 6



Масштаб 1:1 000

Используемые условные знаки и обозначения:

-  7 - Характерная точка границы зоны
-  - Граница зоны
-  - Граница земельного участка по сведениям ЕГРН
-  50:15:0030526 - Кадастровый номер квартала по сведениям ЕГРН
-  - Граница кадастрового квартала

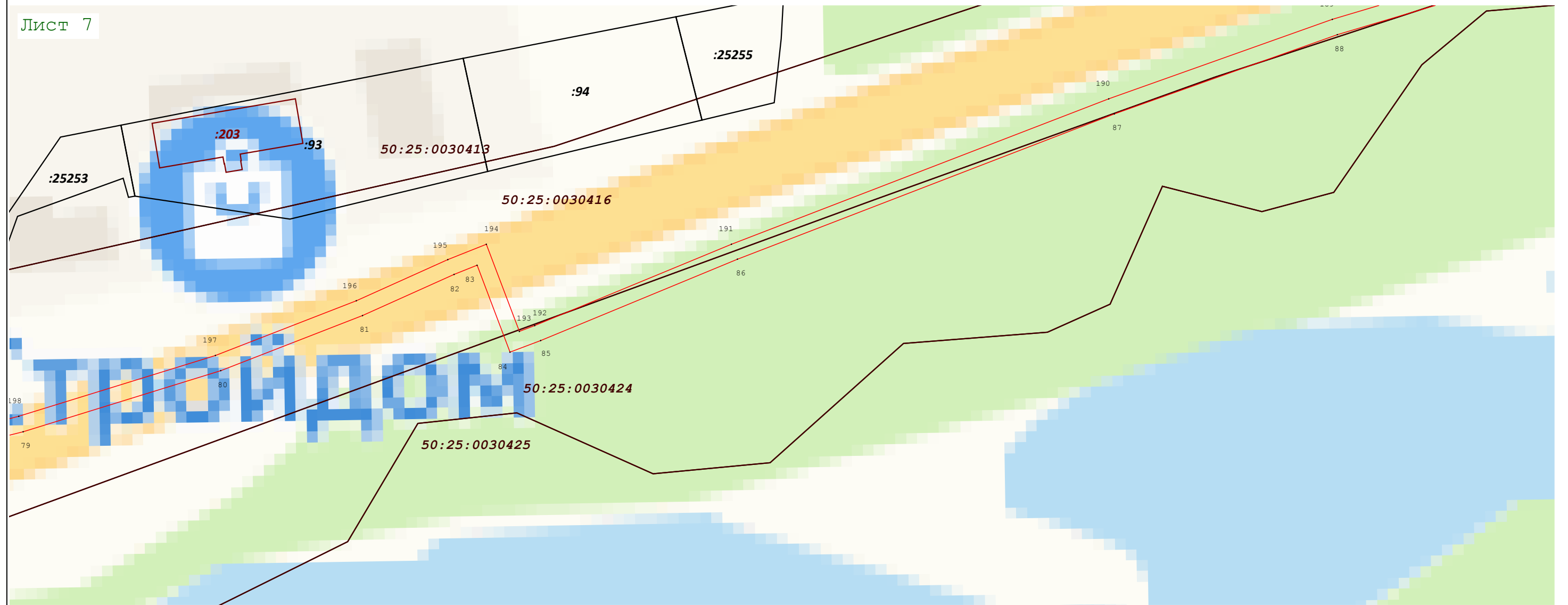
Подпись \_\_\_\_\_ Дата « 9 » июня 20 23 г.

Место для оттиска печати (при наличии) лица, составившего описание местоположения границ объекта



Раздел 4  
План границ объекта

Лист 7




Масштаб 1:1 000

Используемые условные знаки и обозначения:

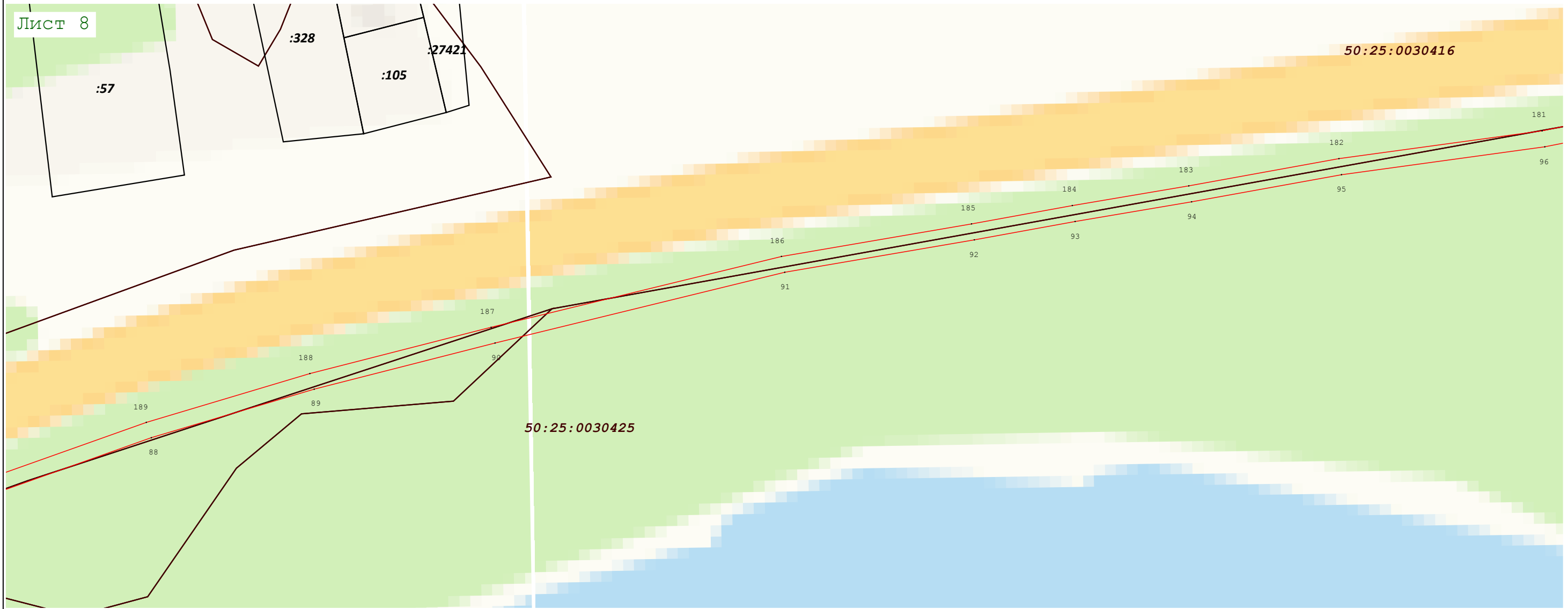
- 7 - Характерная точка границы зоны
- Граница зоны
- Граница земельного участка по сведениям ЕГРН
- 50:15:0030526 - Кадастровый номер квартала по сведениям ЕГРН
- Граница кадастрового квартала

Подпись \_\_\_\_\_ Дата « 9 » июня 20 23 г.

Место для отиска печати (при наличии) лица, составившего описание местоположения границ объекта




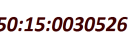



Раздел 4  
План границ объекта



Масштаб 1:1 000

Используемые условные знаки и обозначения:

-  77 - Характерная точка границы зоны
-  - Граница зоны
-  - Граница земельного участка по сведениям ЕГРН
-  50:15:0030526 - Кадастровый номер квартала по сведениям ЕГРН
-  - Граница кадастрового квартала

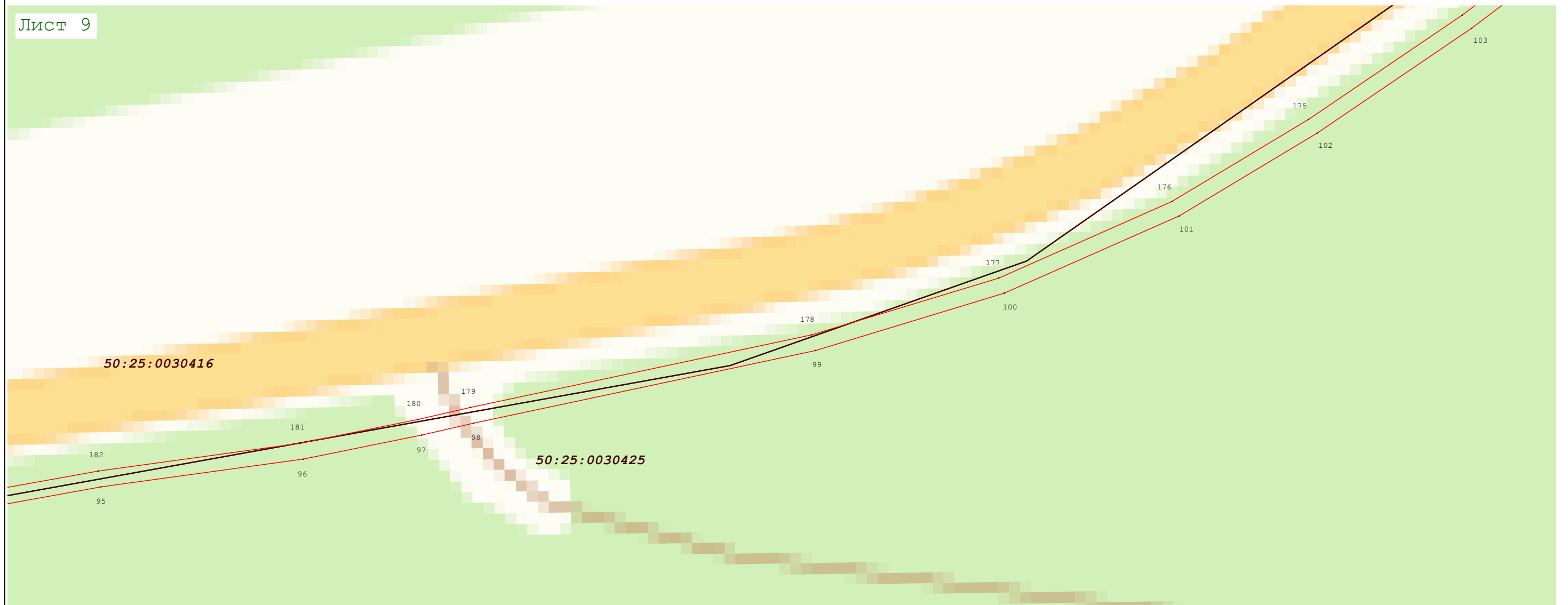
Подпись \_\_\_\_\_ Дата « 9 » июня 20 23 г.



Место для оттиска печати (при наличии) лица, составившего описание местоположения границ объекта

Раздел 4  
План границ объекта

Лист 9



Масштаб 1:1 000

Используемые условные знаки и обозначения:

- 7 - Характерная точка границы зоны
- Граница зоны
- Граница земельного участка по сведениям ЕГРН
- 50:15:0030526 - Кадастровый номер квартала по сведениям ЕГРН
- Граница кадастрового квартала

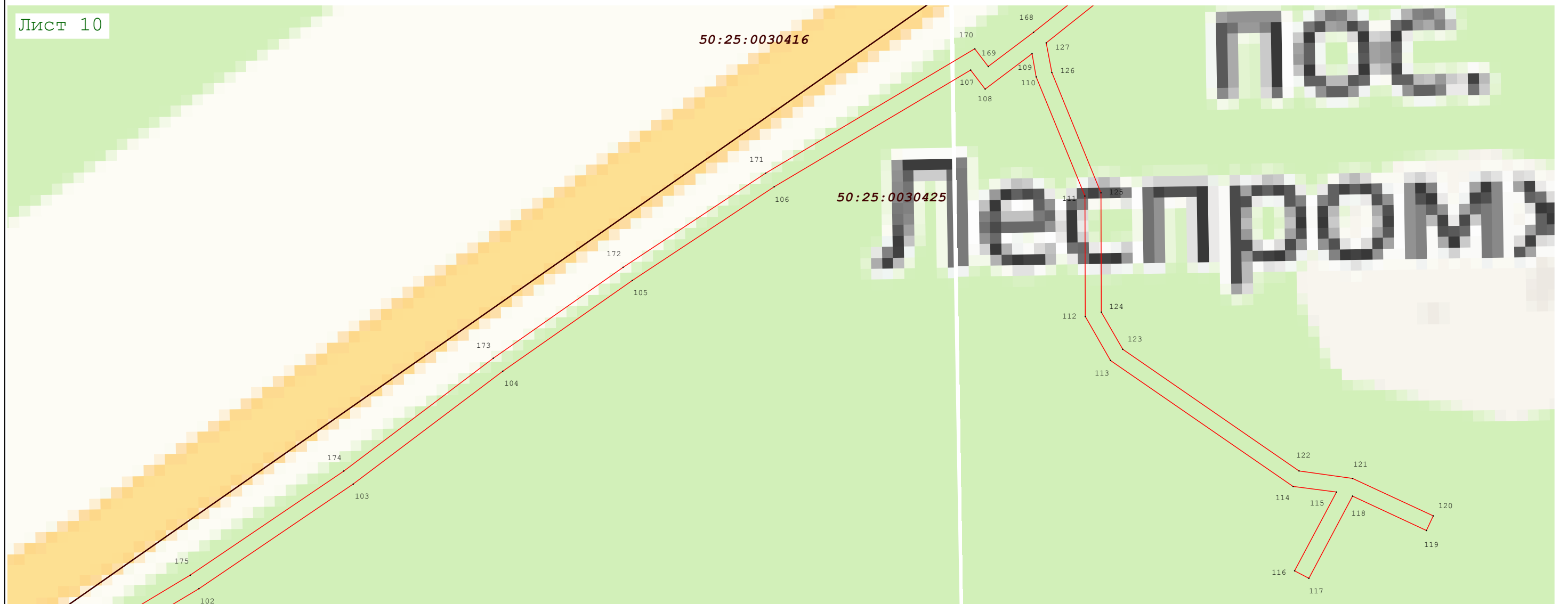
Подпись \_\_\_\_\_ Дата « 9 » июня 20 23 г.

Место для оттиска печати (при наличии) лица, составившего описание местоположения границ объекта



Раздел 4  
План границ объекта

Лист 10



Масштаб 1:1 000

Используемые условные знаки и обозначения:

- 7 - Характерная точка границы зоны
- - Граница зоны
- - Граница земельного участка по сведениям ЕГРН
- 50:15:0030526 - Кадастровый номер квартала по сведениям ЕГРН
- - Граница кадастрового квартала

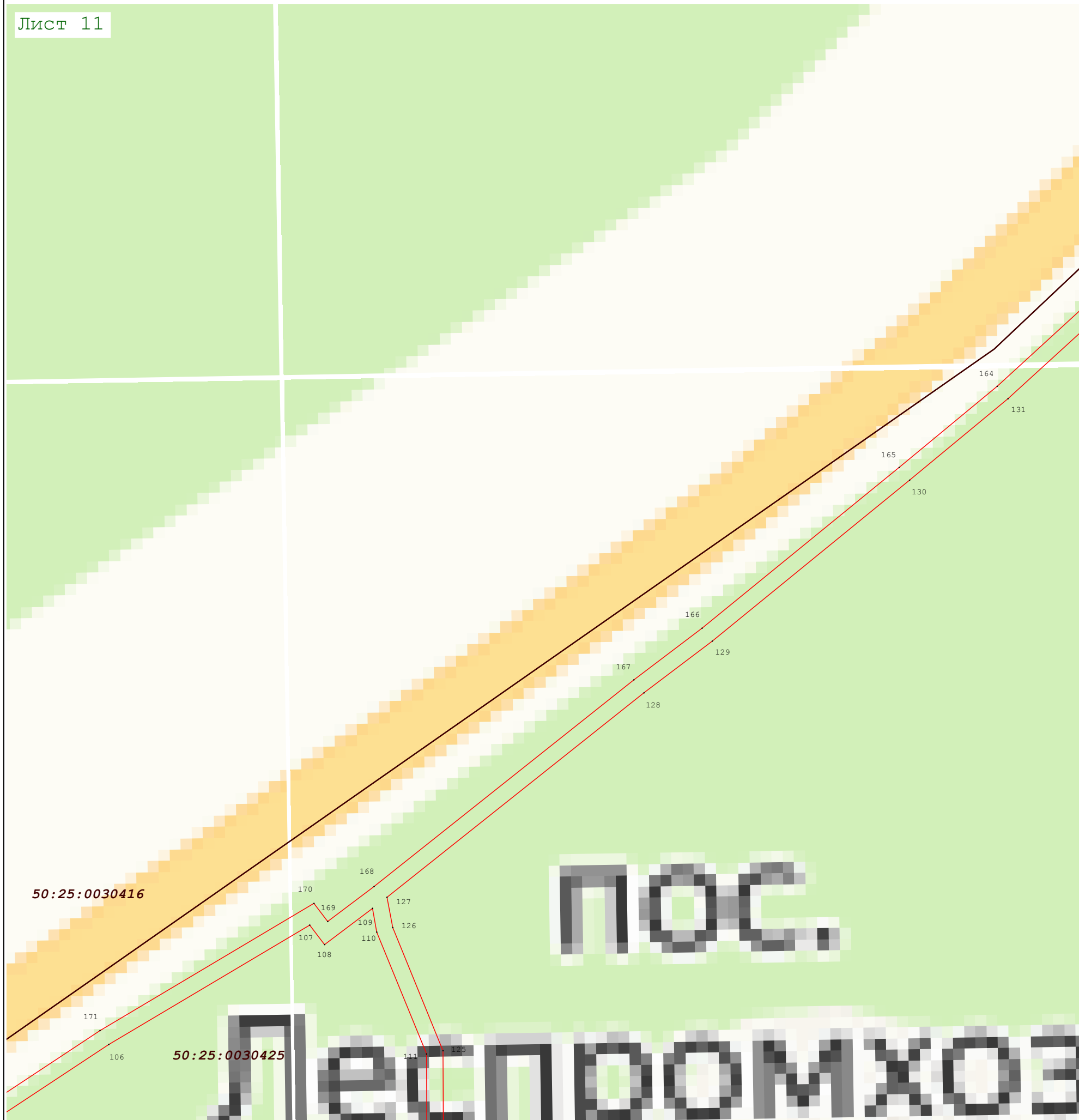
Подпись \_\_\_\_\_ Дата « 9 » июня 20 23 г.

Место для отиска печати (при наличии) лица, составившего описание местоположения границ объекта






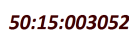

Раздел 4  
План границ объекта

Лист 11



Масштаб 1:1 000

Используемые условные знаки и обозначения:

-  - Характерная точка границы зоны
-  - Граница зоны
-  - Граница земельного участка по сведениям ЕГРН
-  - Кадастровый номер квартала по сведениям ЕГРН
-  - Граница кадастрового квартала

Подпись \_\_\_\_\_ Дата « 9 » июня 20 23 г.

Место для оттиска печати (при наличии) лица, составившего описание местоположения границ объекта



Раздел 4  
План границ объекта

Лист 12



Масштаб 1:1 000

Используемые условные знаки и обозначения:

- 7 - Характерная точка границы зоны
- (red) - Граница зоны
- (black) - Граница земельного участка по сведениям ЕГРН
- 50:15:0030526 - Кадастровый номер квартала по сведениям ЕГРН
- (brown) - Граница кадастрового квартала

Подпись \_\_\_\_\_ Дата « 9 » июня 20 23 г.

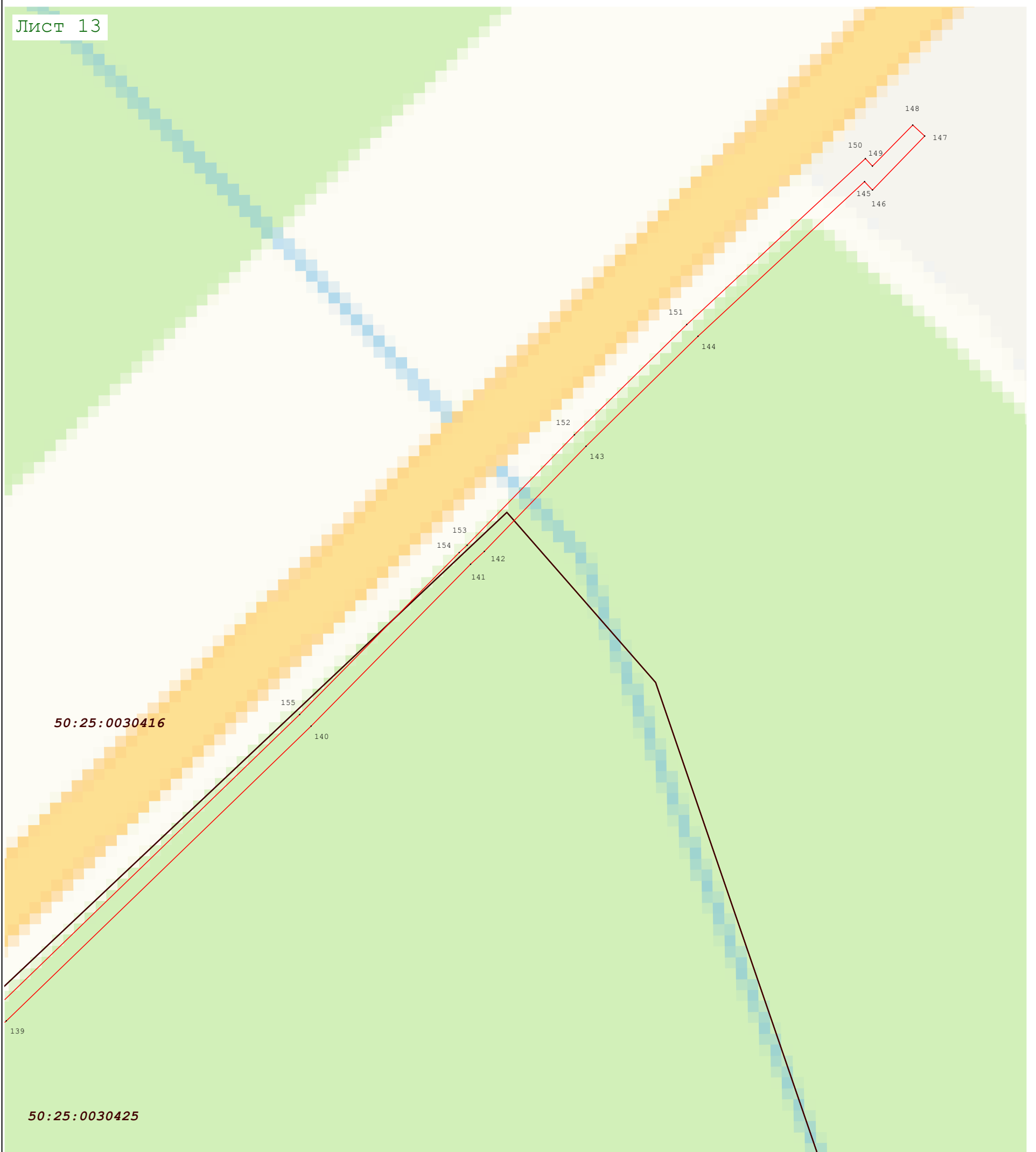
Место для оттиска печати (при наличии) лица, составившего описание местоположения границ объекта










Раздел 4  
План границ объекта

Лист 13



Масштаб 1:1 000

Используемые условные знаки и обозначения:

-  7 - Характерная точка границы зоны
-  - Граница зоны
-  - Граница земельного участка по сведениям ЕГРН
-  50:15:0030526 - Кадастровый номер квартала по сведениям ЕГРН
-  - Граница кадастрового квартала

Подпись \_\_\_\_\_



Дата « 9 » июня 20 23 г.

Место для оттиска печати (при наличии) лица, составившего описание местоположения границ объекта